

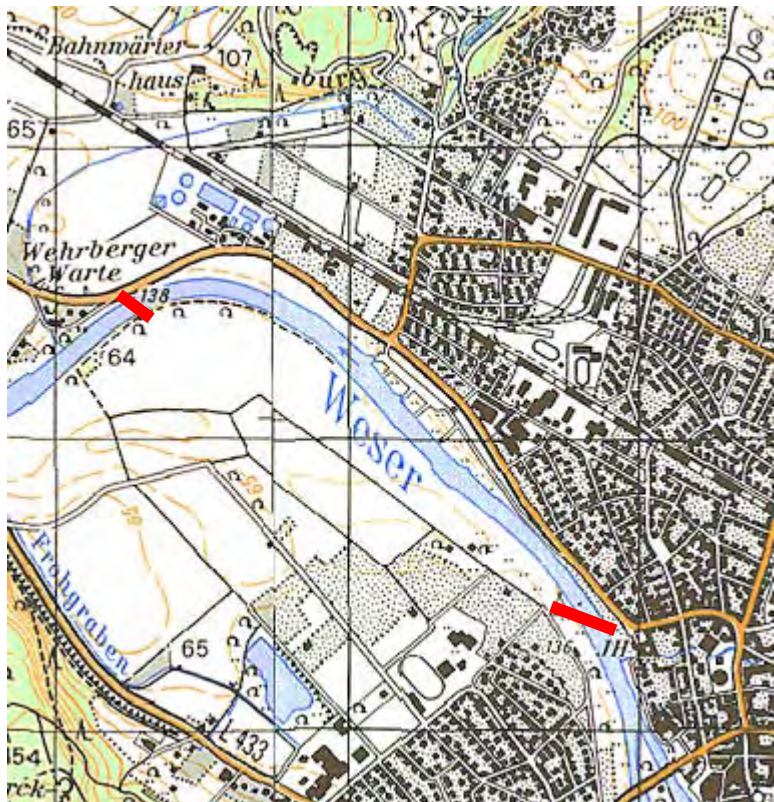
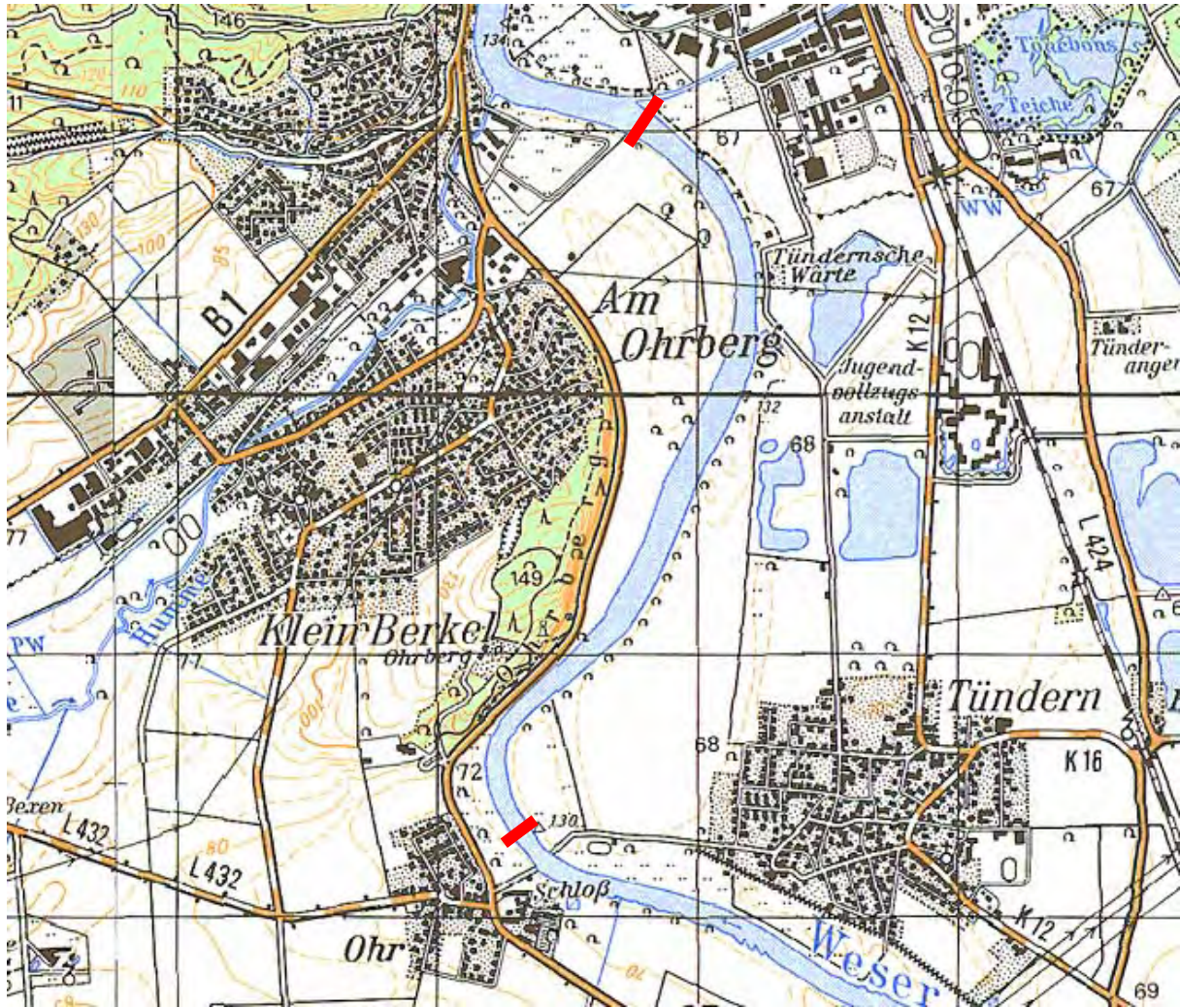
Oberweser rechte Seite:

Von Km 130 bis zur Einmündung der Fluthamel

**GASTSTRECKEN DER
WESER**

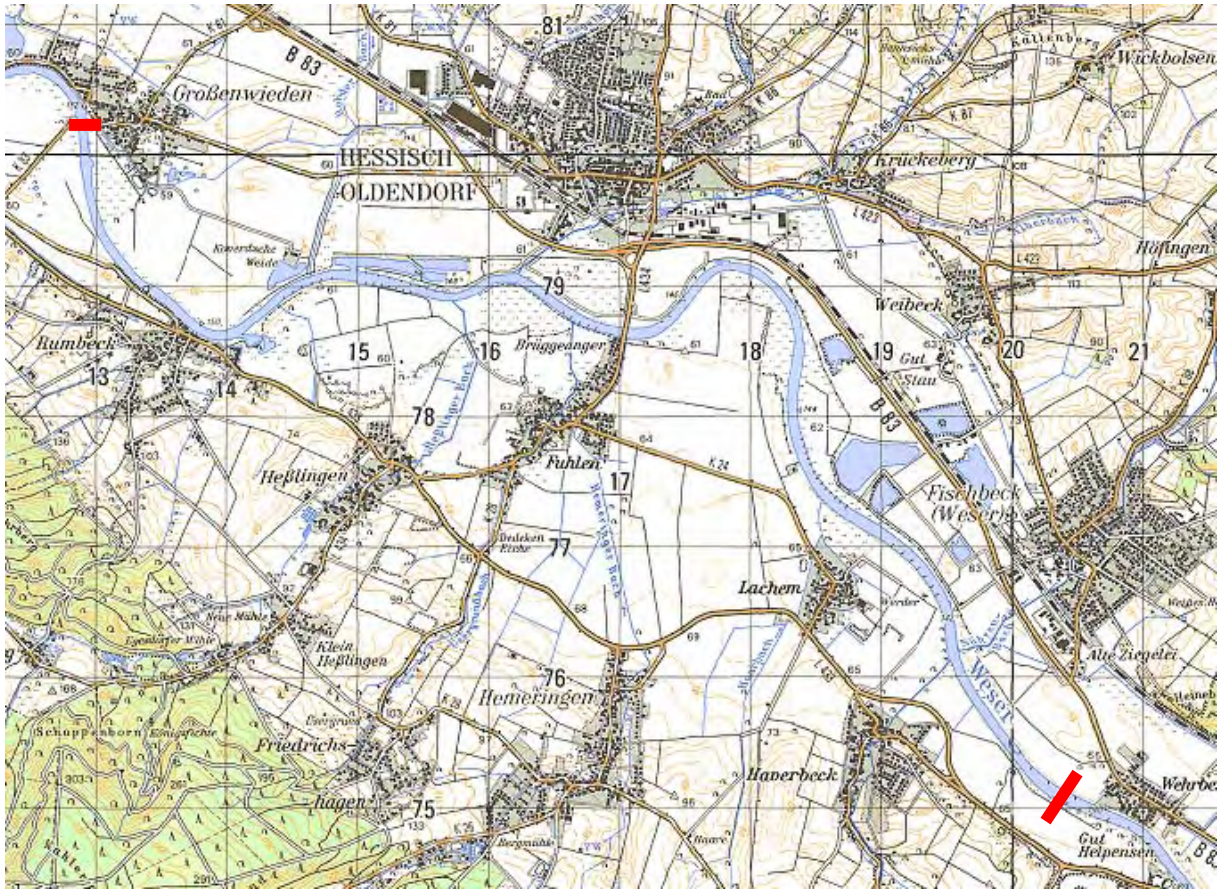
Oberweser linke Seite:

Von km 130 bis zum Zaun des Truppenübungsgeländes



Beidseitig:

Von der
Jugendherberge/Campingplatz bis km
138, vor der Wehrberger Warte)



von Km 141 (unterhalb Wehrbergen) bis zur Fähre Großenwieden

Sämtliche Baggerseen, auch die Baggerseen mit Verbindung zur Weser, sind nicht Bestandteil der Gastkartenstrecke!
Sämtliche Nebenflüsse sind ebenfalls nicht Bestandteil der Gastkartenstrecke.